



## NEMUNO DELTOS PROJEKTAI

Įmonės atestato Nr.3305  
Turgaus g.5, Šilutė; tel./faks. 8 441 51443, tel. 8 441 61644, 61645,  
deltosprojektai@zebra.lt

**Užsakovas:** GNSB "Kuršių namai"

**Objektas:** Inžinerinių (vandentiekio, buitinių ir lietaus nuotekų, telekomunikacijų, dujotiekio, gatvių apšvietimo) tinklų iki sklypų ribų bei susisiekimo komunikacijų statyba teritorijoje Taikos pr.-Smeltelės upės ir Jūrininkų pr. (Karlskronos, Irklų, Škunų, Kurėnų, Jachtų, Vikingų g.) Klaipėdoje

**Objekto Nr.:** NDP 11 759

**Adresas:** Klaipėda, Karlskronos, Irklų, Škunų, Kurėnų, Jachtų ir Vikingų gatvės

**Statinio kategorija:** neypatingas statinys

**Statybos rūšis:** nauja statyba

**Projekto stadija:** DP

**Projekto dalis:** Susisiekimo (sklypo planas). Karlskronos gatvės skersgatvis  
NDP 11 759-DP- S(SP)

**Projekto laida:** 0

**Projekto byla:** 07

Direktorius  
PV (atestato Nr.4312)  
PDV (atestato Nr.21721)

V. Adamonis  
G. Venckus  
G. Venckus

## BYLOS DOKUMENTŲ SUDĖTIES ŽINIARAŠTIS

Dokumento žymuo	Lapų sk.	Lai-da	Dokumento pavadinimas	Lapo Nr.
<b>Tekstiniai dokumentai</b>				
NDP-11.759-DP-S(SP) -BDSŽ	1	0	Bylos dokumentų sudėties žiniaraštis	2
NDP-11.759-DP-S(SP) -SKŽ	1	0	Sąnaudų kiekių žiniaraščiai	3
<b>Grafiniai dokumentai</b>				
NDP-11.759-DP-S(SP) -01	1	0	Karlskronos gatvės skersgatvio dangų planas M1:500	4
NDP-11.759-DP-S(SP) -02	1	0	Karlskronos gatvės skersgatvio dangų nužymėjimo ir vertikalinis planas M1:500	5
NDP-11.759-DP-S(SP) -03	1	0	Karlskronos gatvės skersgatvio eismo organizavimo planas M1:500	6
NDP-11.759-DP-S(SP) -04	1	0	Karlskronos gatvės skersgatvio išilginis profilis	7
NDP-11.759-DP-S(SP) -05	1	0	Karlskronos gatvė gatvės skersgatvio skersinis pjūvis	8
NDP-11.759-DP-S(SP) -06	1	0	Karlskronos gatvės skersgatvio konstruktyvinis pjūvis ir įrengimo detalės	9

0	2012-09	Statybai. Pagal techninę užduotį			
LAIDA	DATA	LAIDOS STATUSAS. KEITIMO PRIEŽASTIS			
KVAL. PATV. DOK. NR.	UAB "NEMUNO DELTOS PROJEKTAI" Turgaus g.5, Šilutė Tel./faks. 8 441 51443, tel. 8 441 61644, 61645 <a href="mailto:info@deltosprojektai.lt">info@deltosprojektai.lt</a>		Inžinerinių (vandentiekio, buitinių ir lietaus nuotekų, telekomunikacijų, dujotiekio, gatvių apšvietimo) tinklų iki sklypų ribų bei susisiekimo komunikacijų statyba teritorijoje Taikos pr.-Smeltalės upės ir Jūrininkų pr. (Karlskronos, Irklų, Škunų, Kurėnų, Jachtų, Vikingų g.) Klaipėdoje		
21721	PDV	G. Venckus	KARLSKRONOS GATVĖS SKERSGATVIS BYLOS DOKUMENTŲ SUDĖTIES ŽINIARAŠTIS	LAIDA	
				0	
DP	GNSB „Kuršių namai“		NDP-11.759-DP-S(SP)-BDSŽ	LAPAS	LAPŲ
				1	1

## SĄNAUDŲ KIEKIŲ ŽINIARAŠTIS

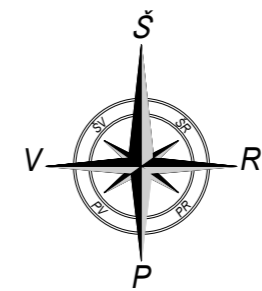
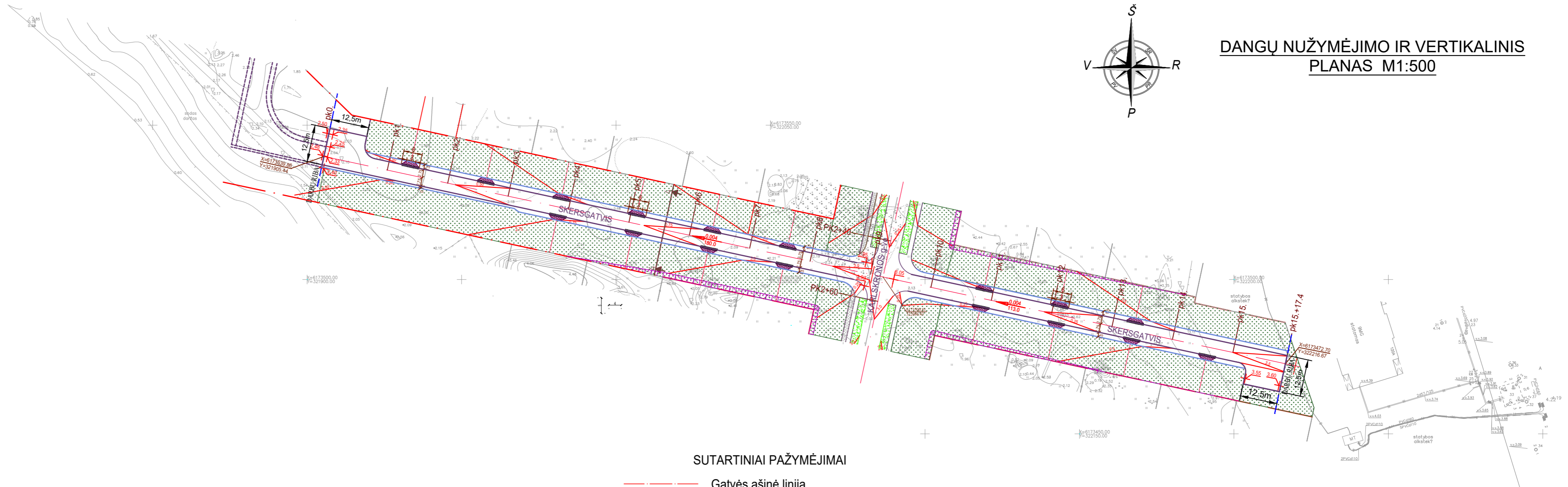
Eil. Nr.	Gaminio pavadinimas	Žymuo (tipas, markė)	Mato vnt.	Kiekis	Papildomi duomenys
	<b>VII etapas - Karlskronos gatvės skersgatvis</b> (L=317 m; B=5,5 m)				
1.	<b>V klasės asfaltbetonio danga h=0.60m :</b>	TP TS	m <sup>2</sup>	1772	Br.01;05
	1.1.Viršutinis asfaltbetonio sluoksnis 0/16-V h-4 cm		m <sup>2</sup>	1772	
	1.2.Apatinis asfaltbetonio sluoksnis 0/22-A h-5 cm		m <sup>2</sup>	1772	
	1.3.Skaldos pagrindo sluoksnis h-20 cm		m <sup>3</sup>	355	
	1.4.Smėlis K <sub>f</sub> >1.0m/parą h-31 cm		m <sup>3</sup>	550	
2.	<b>Betoninių plytelių danga šaligatviui h=0.48m</b>	TP TS	m <sup>2</sup>	700	Br.01;05
	2.1. Betoninės šaligatvio plytelės h-6cm		m <sup>2</sup>	700	
	2.2. Išlyginamasis sluoksnis (skaldos atsijos) h-3cm		m <sup>3</sup>	21	
	2.3.Skaldos pagrindo sluoksnis h-15cm		m <sup>3</sup>	105	
	2.4. Smėlio sluoksnis K <sub>f</sub> >1,0m/parą h-24cm		m <sup>3</sup>	168	
3.	<b>Gatvės bortai 100.30.15</b>	TP TS	m	578	Br.01;05
	3.1. Nužeminti bortai įvažiavimuose	TP TS	m	96	Br. 06
4.	<b>Vejos borteliai 100.20.8</b>	TP TS	m	574	Br. 01
5.	<b>Betonas tvirtinimui</b>	TP TS	m <sup>3</sup>	4,5	Br. 01
6.	<b>Vejos įrengimas (pakraščių tvarkymui)</b>	TP TS	m <sup>2</sup>	5931	Br. 01
	6.1. Augalinis gruntas h-0,1m		m <sup>3</sup>	590	
	6.2. Žolės sėkla vejai (40g/m <sup>2</sup> )		kg	237	
7.	<b>Betoninių trinkelėlių danga įvažiavimams h=0.50m</b>	TP TS	m <sup>2</sup>	96	Br.01;06
	7.1. Betoninės trinkelės h-8cm		m <sup>2</sup>	96	
	7.2. Išlyginamasis sluoksnis (skaldos atsijos) h-3cm		m <sup>3</sup>	2,9	
	7.3. Skaldos pagrindo sluoksnis h-15cm		m <sup>3</sup>	14,4	
	7.4. Smėlio sluoksnis K <sub>f</sub> >1,0m/parą h-24cm		m <sup>3</sup>	23,0	
8.	<b>Kelio ženklai</b>	TP TS	vnt	4	Br. 03
	8.1. Kelio ženklas 203		vnt	2	
	8.2. Kelio ženklas 613		vnt	2	
9.	<b>Cinkuoto metalo stoveliai</b>	TP TS	vnt	4	
10.	<b>Dangos ženklinimas termoplastu:</b>	TP TS			Br. 03
	10.1. Ženklinimo linija 1.1		m	25	
	10.2. Ženklinimo linija 1.5		m	190	
	10.3. Ženklinimo linija 1.6		m	75	
	10.4. Ženklinimo linija 1.11		m <sup>2</sup>	6,0	
	10.4. Ženklinimo linija 1.13.1		m <sup>2</sup>	60	
11.	<b>Žemės darbai:</b>	TP TS			Br. 01
	11.1. Pylimas(iki proj. dangos pagrindo)		m <sup>3</sup>	+556	
	11.2. Iškasa (gruntas iš po dangų konstr.)		m <sup>3</sup>	-1248	
	11.3. Grunto balansas(grunto trūkumas)		m <sup>3</sup>	-690	

**Pastaba:** 1. Žiniaraštyje nurodyti darbai turi būti vertinami kompleksiskai, kartu su projekto techninėmis specifikacijomis, aiškinamuoju raštu ir brėžiniais.

0	2012 09	Statybai. Pagal techninę užduotį		
LAIDA	DATA	LAIDOS STATUSAS. KEITIMO PRIEŽASTIS		
KVAL. PATV. DOK. NR.	UAB "NEMUNO DELTOS PROJEKTAI" Turgaus g.5, Šilutė Tel./faks. 8 441 51443, tel. 8 441 61644, 61645 <a href="mailto:info@deltosprojektai.lt">info@deltosprojektai.lt</a>		Inžinerinių (vandentiekio, buitinių ir lietaus nuotekų, telekomunikacijų, dujotiekio, gatvių apšvietimo) tinklų iki sklypų ribų bei susisiekimo komunikacijų statyba teritorijoje Taikos pr.-Smeltalės upės ir Jūrininkų pr. (Karlskronos, Irklų, Škunų, Kurėnų, Jachtų, Vikingų g.) Klaipėdoje	
21721	PDV	G. Venckus	LAIDA	
			0	
DP	GNSB „Kuršių namai“		NDP-11.759-DP-S(SP)-SKŽ	LAPAS 1
				LAPŲ 1



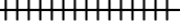




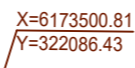



Žemės sklypo išdėstymo schema

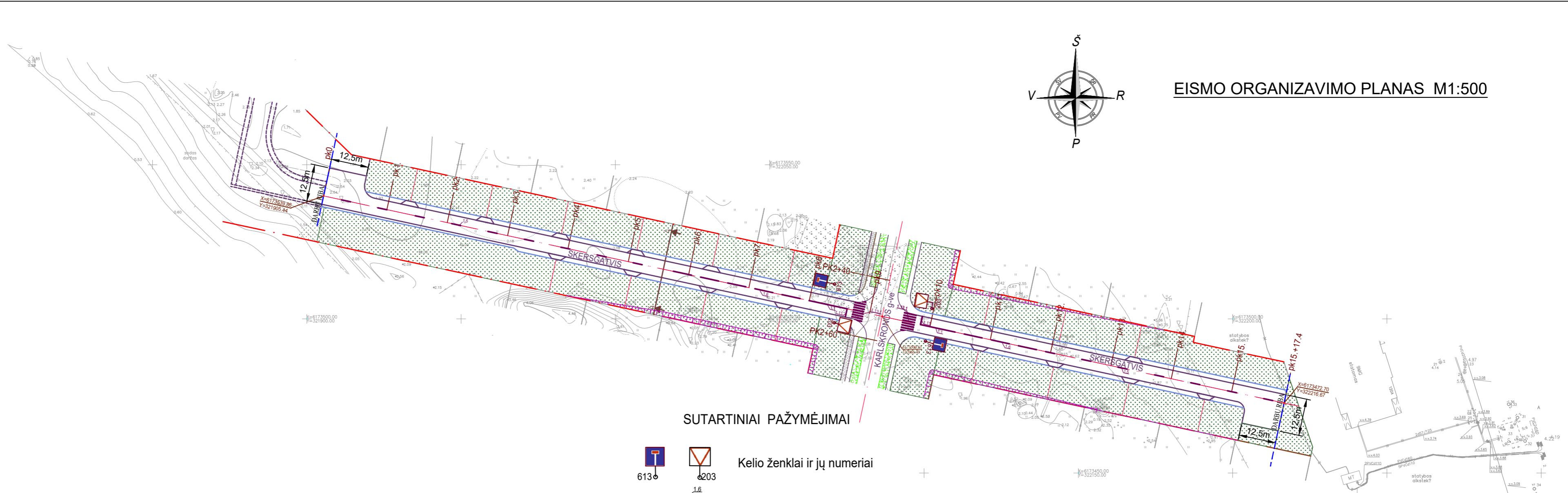


**DANGŲ NUŽYMĖJIMO IR VERTIKALINIS  
PLANAS M1:500**



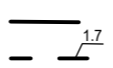







**SUTARTINIAI PAŽYMĖJIMAI**

-  Gatvės ašinė linija
-  Važiuojamosios dalies bordiūras 1000.300.150
-  Važiuojamosios dalies bordiūrai įvažiavimuose į sklypus
-  Vejos bortas 1000.200.80
-  Įvažiavimai į sklypus
-  Projektuojami aukščiai
-  Projektuojamos horizontalės ir jų aukščiai
-  Proj. gatvės ašies taškų koordinatės
-  Žemės sklypų ribos

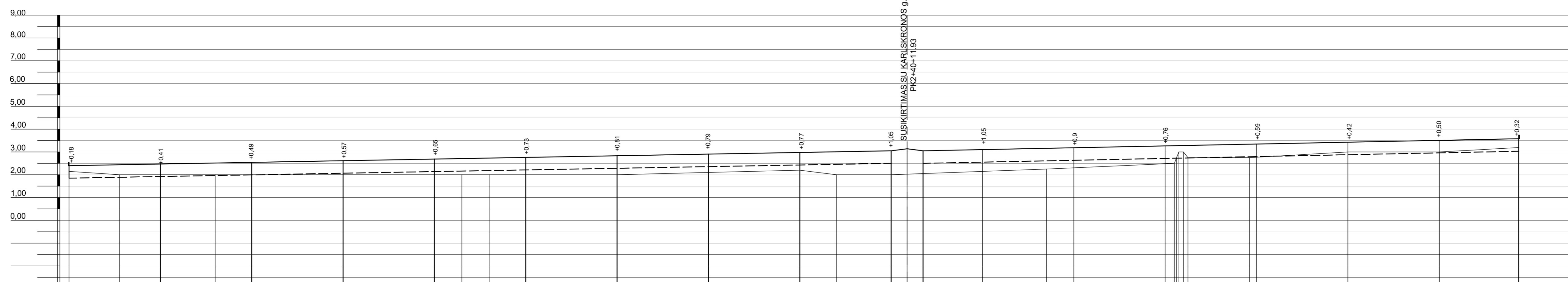
0	2012-09	Statybai. Pagal techninę užduotį	
LAIDA	DATA	LAIDOS STATUSAS. KEITIMO PRIEŽASTIS	
Atestato Nr.	Projektuotojas UAB "Nemuno deltos projektai" Turgaus g.5, Šilutė tel./faks. 8 441 51443, info@deltosprojektai.lt		Objektas: Inžinerinių tinklų (vandentiekio, buitinių ir lietaus nuotekų, telekomunikacijų, dujotiekio, gatvių apšvietimo) iki sklypų ribų bei susisiekimo komunikacijų statyba teritorijoje Taikos pr., Smeitalės upės ir Jūrininkų pr.
			Adresas: Klaipėda, Karlskronos, Irklų, Škunų, Kurėnų, Jachtų, Vikingų gatvės
4312	PV	G. Venckus	Brėžinys
21721	PDV	G. Venckus	
		Karlskronos gatvės skersgatvio dangų nužymėjimo vertikalinis planas M1:500	
DP	Statytojas GNSB "Kuršių namai"		Dokumentas NDP-11 759 DP-S(SP)-02
			Lapas 1
			Lapų 1



SUTARTINIAI PAŽYMĖJIMAI

-   Kelio ženklai ir jų numeriai
-   Dangos žymėjimo linijos ir jų numeriai
-  Gatvės ašinė linija
-  Važiuojamosios dalies bordiūras 1000.300.150
-  Vejos bortas 1000.200.80
-  Įvažiavimai į sklypus
-  Darbų riba
-  Žemės sklypų ribos

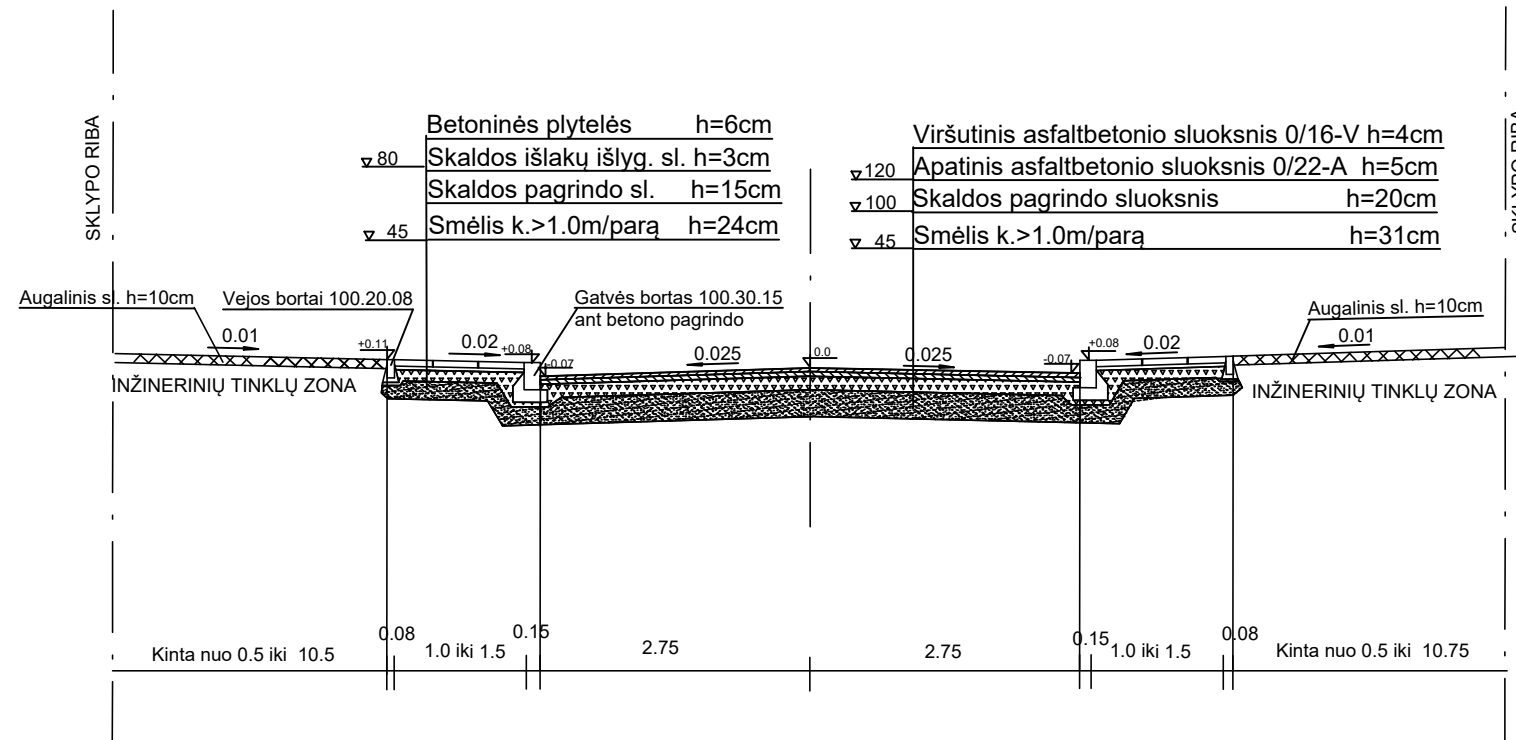
0	2012-09	Statybai. Pagal techninę užduotį	
LAIDA	DATA	LAIDOS STATUSAS. KEITIMO PRIEŽASTIS	
Atestato Nr.	Projektuotojas UAB "Nemuno deltos projektai" Turgaus g.5, Šilutė tel./faks. 8 441 51443, info@deltosprojektai.lt		Objektas: Inžinerinių tinklų (vandentiekio, buitinių ir lietaus nuotekų, telekomunikacijų, dujotiekio, gatvių apšvietimo) iki sklypų ribų bei susisiekimo komunikacijų statyba teritorijoje Taikos pr., Smeltės upės ir Jūrininkų pr. Adresas: Klaipėda, Karlskronos, Irklų, Škunų, Kurėnų, Jachtų, Vikingų gatvės
	4312	PV	G. Venckus
21721	PDV	G. Venckus	Brėžinys
		Karlskronos gatvės skersgatvio eismo organizavimo planas M1:500	
DP	Statytojas GNSB "Kuršių namai"		Dokumentas NDP-11 759 DP-S(SP)-03
			Lapas 1
			Lapų 1



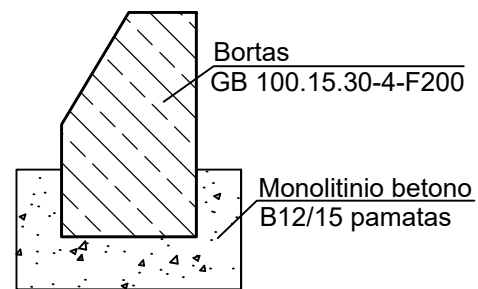
PROJEKTUOJAMI NUOLYDŽIAI IR ATSTUMAI					0.004						180.0						0.004				113.0															
PROJEKTUOJAMI AUKŠČIAI	2.33		2.41		2.49		2.57		2.65		2.73		2.81		2.89		2.97		3.05	3.14	3.05		3.10		3.18		3.26		3.34		3.42		3.50		3.57	3.72
ESAMI AUKŠČIAI	2.15	2.00	2.00	2.00	2.00	2.00	2.00	2.00	2.00	2.00	2.00	2.00	2.00	2.10	2.20	2.00	2.00	2.25	2.50	2.70	2.70	2.70	2.75	2.75	2.75	2.75	2.75	2.75	3.00	3.00	3.00	3.25	3.25			
PIKETAI IR ATSTUMAI		11	9	12	8	20	20	6	6	8	20	20	20	20	8	12	3.5	16.5	14	6	20	0.5	2.0	1.1	13.5	1.5										
	pk0.		pk1.		pk2.		pk3.		pk4.		pk5.		pk6.		pk7.		pk8.		pk9.		pk10.		pk11.		pk12.		pk13.		pk14.		pk15.		pk15.+17.4			

0	2012-09	Statybai.Pagal techninę užduotį	
LAIDA	DATA	LAIDOS STATUSAS. KEITIMO PRIEŽASTIS	
Atestato Nr.	Projektuotojas UAB "Nemuno deltos projektai" Turgaus g.5, Šilutė tel./faks. 8 441 51443. info@deltosprojektai.lt		Objektas: Inžinerinių tinklų (vandentiekio, buitinių ir lietaus nuotekų, telekomunikacijų, dujotiekio, gatvių apšvietimo) iki sklypų ribų bei susisiekimo komunikacijų statyba teritorijoje Taikos pr., Smeltalės upės ir Jūrininkų pr. Adresas: Klaipėda, Karlskronos, Irklų, Skunų, Kurėnų, Jachtų, Vikingų gatvės
	4312	PV	G. Venckus
21721	PDV	G. Venckus	
DP	Statytojas GNSB "Kuršių namai"		Dokumentas NDP-11 759 DP-S(SP)-04
			Brėžinys Karlskronos gatvės skersgatvio išilginis profilis M:1:500; M:1:500
			Lapų 1 1

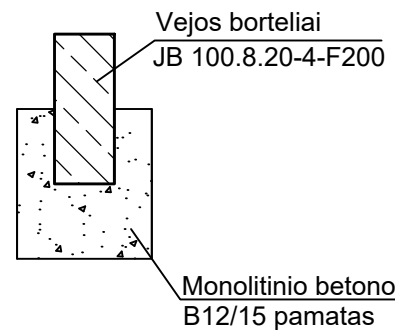
## KARLSKRONOS G. SKERSGATVIO PJŪVIS 1-1



### Gatvės bordiūro įrengimas



### Gazoninio bordiūro įrengimas

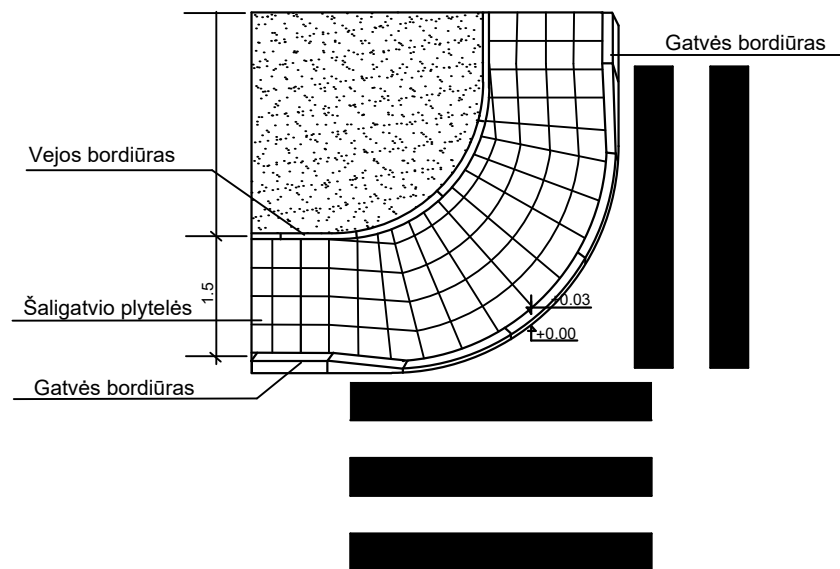


#### PASTABOS :

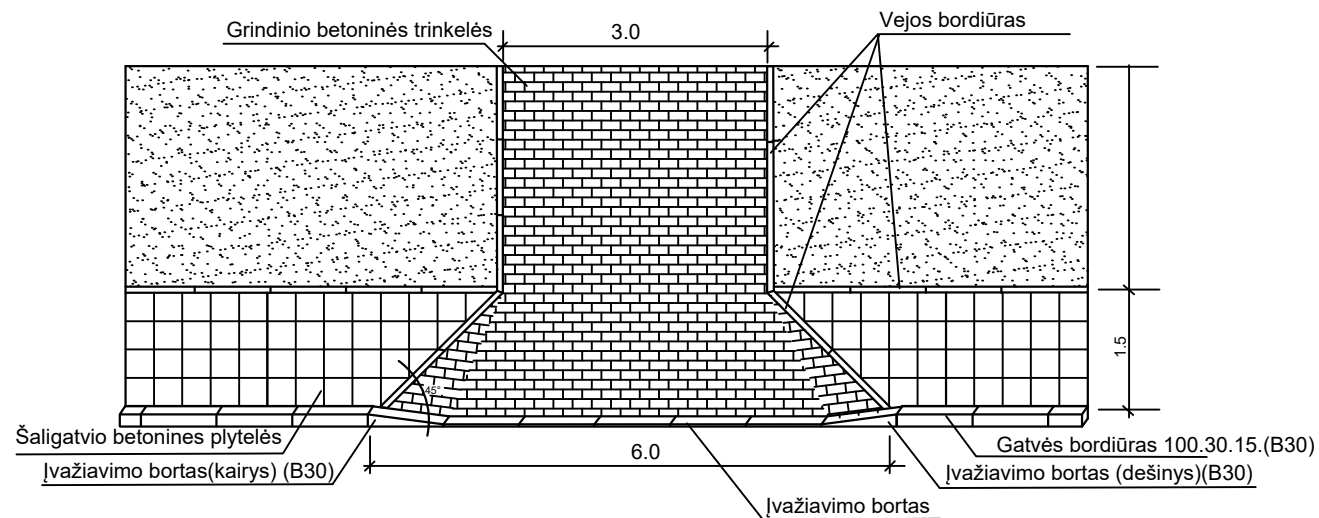
1. Gatvės skersinio pjūvio vietą žiūrėti plane S(SP)-01.
2. Gatvės skersinio pjūvio parametrai nurodyti metrais.
3. Pėsčiųjų tako išilginis nuolydis kaip ir gatvės.
4. Pėsčiųjų tako sankirtoje su gatvės važiuojamąja dalimi panduso aukštis turi sutapti su važiuojamosios dalies dangos aukščiu.

0	2012-09	Statybai. Pagal techninę užduotį			
LAIDA	DATA	LAIDOS STATUSAS. KEITIMO PRIEŽASTIS			
Atestato Nr.	Projektuotojas		Objektas: Inžinerinių tinklų (vandentiekio, buitinių ir lietaus nuotekų, telekomunikacijų, dujotiekio, gatvių apšvietimo) iki sklypų ribų bei susisiekimo komunikacijų statyba teritorijoje Taikos pr., Smeltalės upės ir Jūrininkų pr.		
	UAB "Nemuno deltos projektai" Turgaus g.5, Šilutė tel./faks. 8 441 51443, info@deltosprojektai.lt		Adresas: Klaipėda, Karlskronos, Irklų, Škunų, Kurėnų, Jachtų, Vikingų gatvės		
4312	PV	G. Venckus	Brėžinys	Laida	
21721	PDV	G. Venckus			
			Karlskronos gatvės skersgatvio skersinis pjūvis M 1:100	0	
DP	Statytojas			Dokumentas	Lapas
	GNSB "Kuršių namai"		NDP-11 759 DP-S(SP)-05	1	1

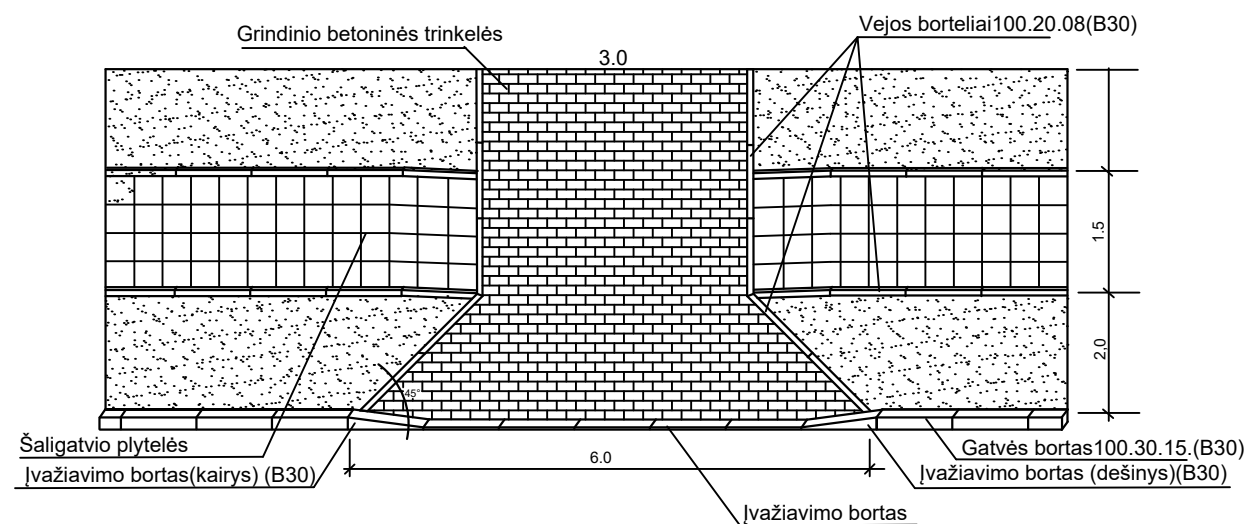
ŠALIGATVIO PRIE PĖSČIJŲ PERĖJOS DETALĖ



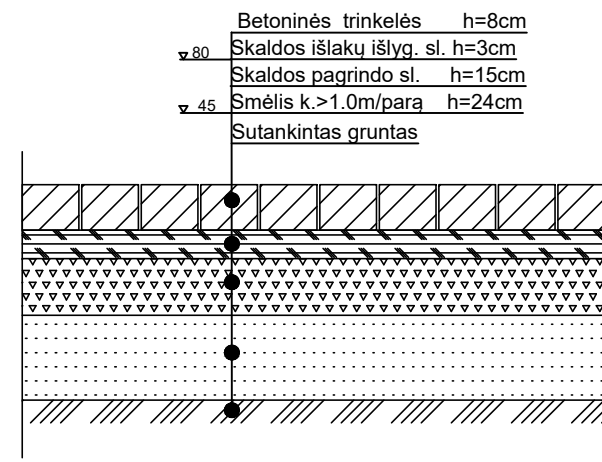
IVAŽIAVIMO DETALĖ



IVAŽIAVIMO Į SKLYPĄ DETALĖ GATVĖJE SU SKIRIAMĄJA JUOSTA



IVAŽIAVIMO Į SKLYPĄ DANGOS SUDĖTIS



**PASTABOS :**

1. Išmatavimai brėžinyje nurodyti metrais.
2. Pėsčiųjų takų išilginis nuolydis sutampa su gatvės išilginiu nuolydžiu.
3. Pėsčiųjų tako sankirtoje su gatvės važiuojamąja dalimi panduso aukštis turi sutapti su važiuojamosios dalies dangos aukščiu.
4. Nuovažos į sklypus rengiamos iš 8 cm storio betoninių trinkelėlių.

0	2012-09	Statybai. Pagal techninę užduotį		
LAIDA	DATA	LAIDOS STATUSAS. KEITIMO PRIEŽASTIS		
Atestato Nr.	Projektuotojas UAB "Nemuno deltos projektai" Turgaus g.5, Šilutė tel./faks. 8 441 51443, info@deltosprojektai.lt		Objektas: Inžinerinių tinklų (vandentiekio, buitinių ir lietaus nuotekų, telekomunikacijų, dujotiekio, gatvių apšvietimo) iki sklypų ribų bei susisiekimo komunikacijų statyba teritorijoje Taikos pr., Smeltalės upės ir Jūrininkų pr. Adresas: Klaipėda, Karlskronos, Irklų, Škunų, Kurėnų, Jachtų, Vikingų gatvės	
	4312	PV	G. Venckus	Brėžinys
21721	PDV	G. Venckus		Laida
				0
DP	Statytojas GNSB "Kuršių namai"		Dokumentas NDP-11 759 DP-S(SP)-06	Lapas
				Lapų
				1
				1